




Foglio 2

Foglio 4



Legenda

-  Convenzione tra COSEF, Comune di S.G.N Regione FVG
-  Area soggetta ad esproprio
-  Concessione Demaniale del Consorzio di Bonifica Pianura Friulana



REGIONE AUTONOMA FRIULI VENEZIA GIULIA

DIREZIONE CENTRALE INFRASTRUTTURE E TERRITORIO

SERVIZIO LAVORI PUBBLICI ED EDILIZIA TECNICA

LAVORI DI AMPLIAMENTO DELL'INFRASTRUTTURA FERROVIARIA
CONSISTENTI NEL RIFACIMENTO DELLA DIRAMAZIONE NORD
DENOMINATA "RACCORDO FERROVIARIO SELVATA"

PROGETTO DI FATTIBILITA' TECNICA ED ECONOMICA

IL PROGETTISTA Dott. Ing. <u>Mario Colitti</u> Ordine: <u>Ingegneri di Udine</u> n° <u>1199</u> Geom. <u>Claudio Formani</u> Ordine: <u></u> n° <u></u>		PROGETTAZIONE SERIN S.r.l. <small>SERVIZI: INGEGNERIA - INFORMATICA Via Roma 12 - 33100 Udine (UD) - Italia Tel. +39 0432 311111 Fax +39 0432 311112 e-mail: info@serin.com</small>  Studio Tecnico ARCHIMEDE SRL <small>Topografia - Progettazione Ferroviaria e Civile Coordinamento sicurezza</small>	
IL COORDINATORE PER LA SICUREZZA IN FASE DI PROGETTAZIONE Dott. Ing. <u></u> n° <u></u> Ordine: <u></u> n° <u></u>			
VISTO: IL RESPONSABILE DEL PROCEDIMENTO Arch. Enzo Volponi	VISTO: IL RESPONSABILE DI AREA <u></u>	PROTOCOLLO	DATA

T08 - Planimetria catastale

CODICE LAVORO: 24CS03 CUP: D91G21000140003 CIG: A044FEC002		NOME FILE 24CS03_PFFE-T08-PLANIMETRIA CATASTALE_REV04.DWG		REVISIONE 2	SCALA: 1:2000
4	REVISIONE	Giugno 2025	MCR		
3	REVISIONE	Aprile 2025	MP		
2	REVISIONE	Dicembre 2024	MP		
1	REVISIONE	Novembre 2024	MP		
0	EMISSIONE	Aprile 2024	MP		
REV	DESCRIZIONE	DATA	REDATTO	VERIFICATO	APPROVATO